

COMUNE DI

COMMUNE DE



EMARESE

ADEGUAMENTO DEL PIANO REGOLATORE COMUNALE DI EMARESE AL PIANO TERRITORIALE PAESISTICO AI SENSI ART. 13 L.R. 6 APRILE 1998 N.11

CARTOGRAFIA PRESCRITTIVA

CARTOGRAFIA DELLA ZONIZZAZIONE, DEI SERVIZI E DELLA VIABILITA' DEL PRGC

scala: 1:2 000

RAVET - SOMMARESE

Sindaco: Sig.ra Lucina GRIVON

Regione Autonoma Valle d'Aosta
Assessorato territorio e Ambiente
Aut. n. 1110 del 16/07/2007

Coordinatore: Arch. Fabrizio GRAFFI

Collaboratori: Ing. Patrizia TOMATIS

Arch. Assunta SENATORE

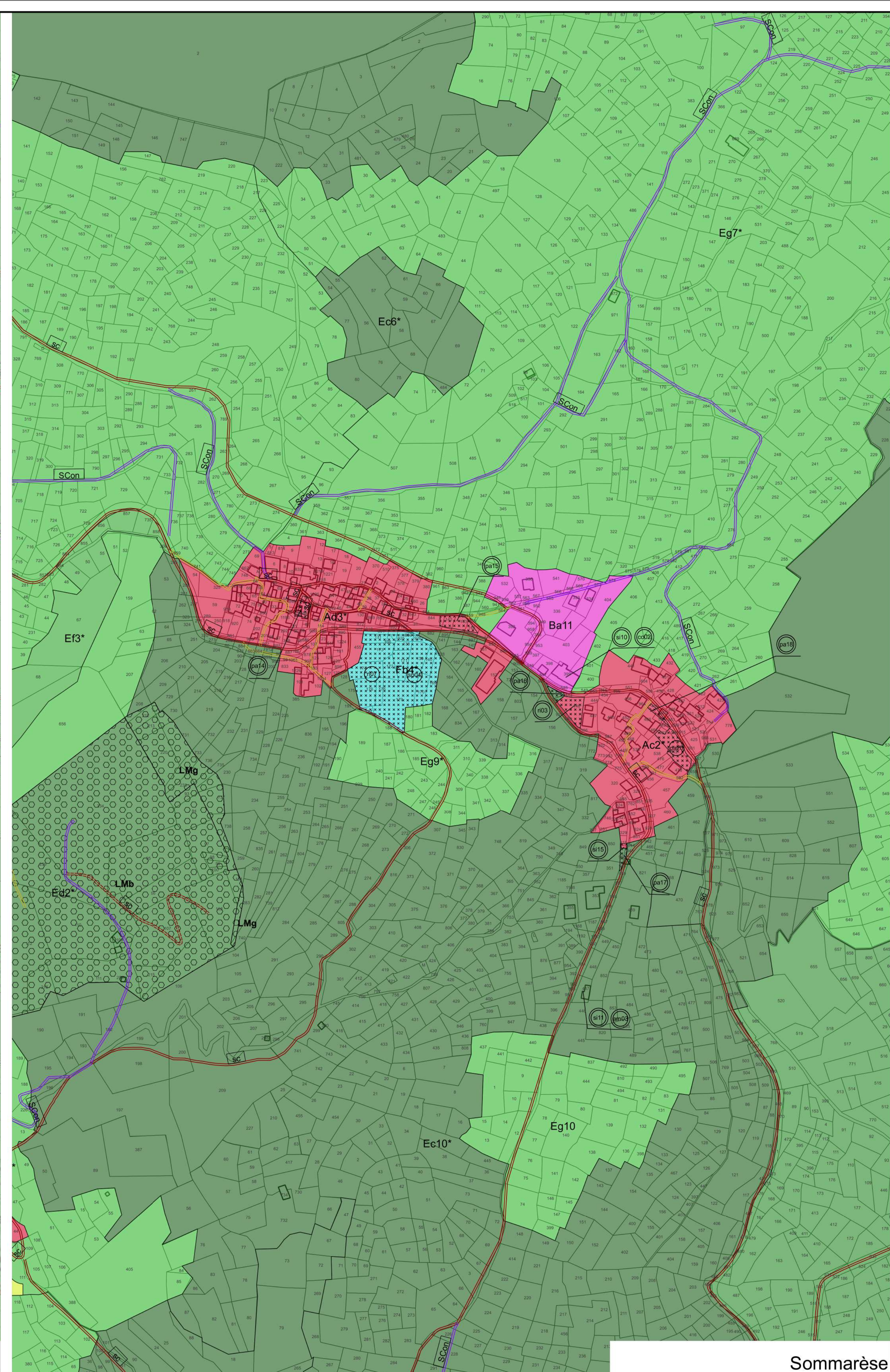
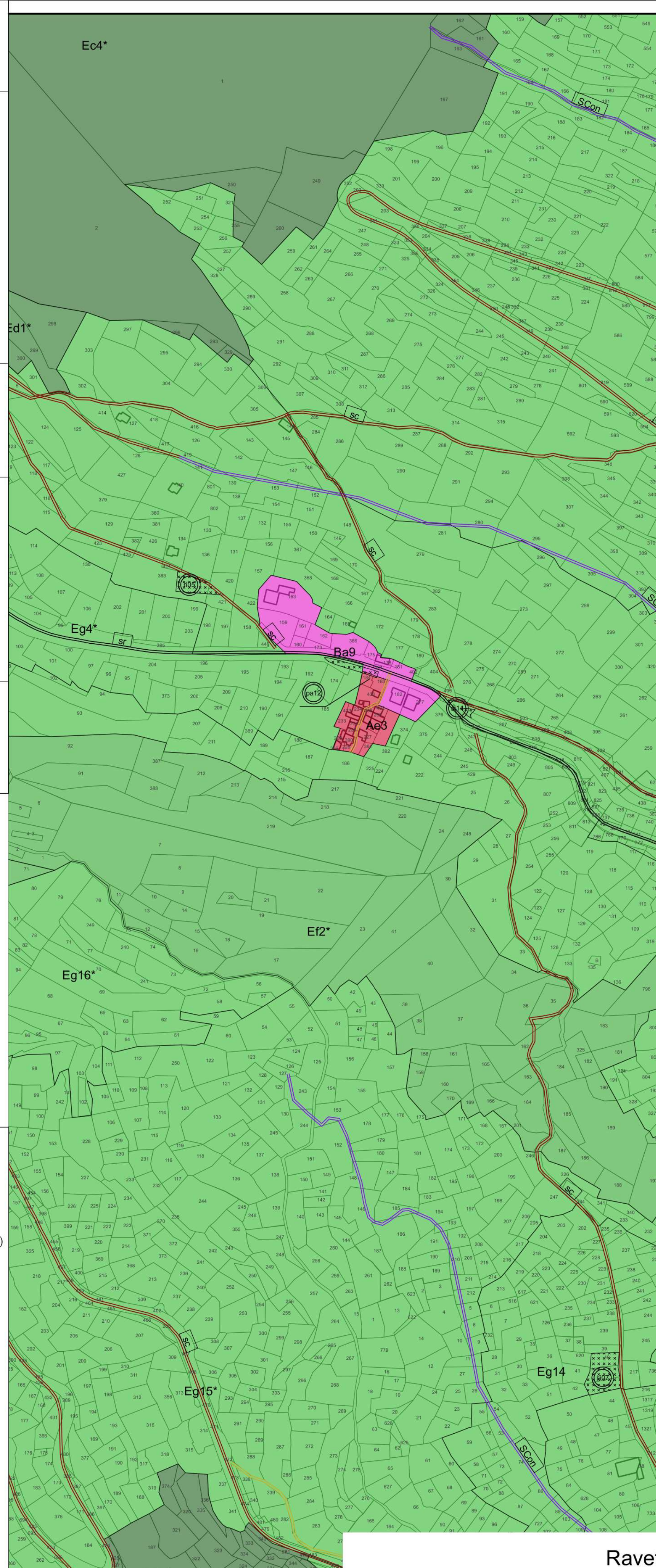
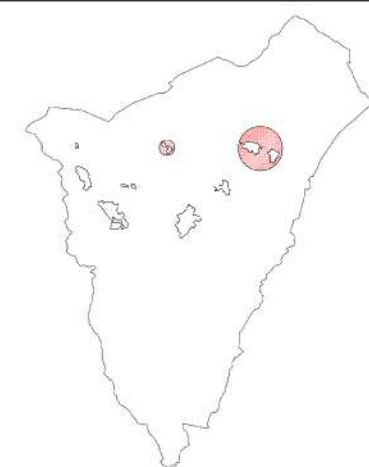
Dott.ssa Agronoma Paola FLAMINI

Dott. Geologo Luca PITET

DATA:

ADOZIONE:

APPROVAZIONE:



Ravet

Sommarèse

LEGENDA

ZONE TERRITORIALI (art. 22 L.R. 11/98)

- zone di tipo A
- zone di tipo B
- zone di tipo C
- zone di tipo E
- zone di tipo F

SERVIZI

aree a servizi

LIMITAZIONI

aree sottoposte a speciali limitazioni

VIABILITA'

VIABILITA' ESISTENTE

strade regionali

strade comunali

strade consortili

strade di proprietà non definita

VIABILITA' IN PREVISIONE

strade comunali in previsione

PARCHEGGI

parcheggi esistenti

parcheggi in previsione

SERVIZI DI INTERESSE LOCALE (art. 22 L.R. 11/98)

SERVIZI ESISTENTI

Amministrazione

Commercio

Cultura

Istruzione

Ricreazione

Sanità

Sicurezza

Sport

SERVIZI IN PREVISIONE

Ricreazione

Sport