

COMUNE DI

COMMUNE DE



EMARESE

ADEGUAMENTO DEL PIANO REGOLATORE COMUNALE DI EMARESE AL PIANO TERRITORIALE PAESISTICO AI SENSI ART. 13 L.R. 6 APRILE 1998 N.11

CARTOGRAFIA PRESCRITTIVA

CARTOGRAFIA DELLA ZONIZZAZIONE, DEI SERVIZI E DELLA VIABILITA' DEL PRGC
 FONTUJLLUN - LA SALERA - SEN PANTEYON - CHASSAN

scala:
1:2 000

P4_{02_b}

Sindaco: Sig.ra Lucina GRIVON

Regione Autonoma Valle d'Aosta
Assessorato territorio e Ambiente
Aut. n. 1110 del 16/07/2007

Coordinatore: Arch. Fabrizio GRAFFI

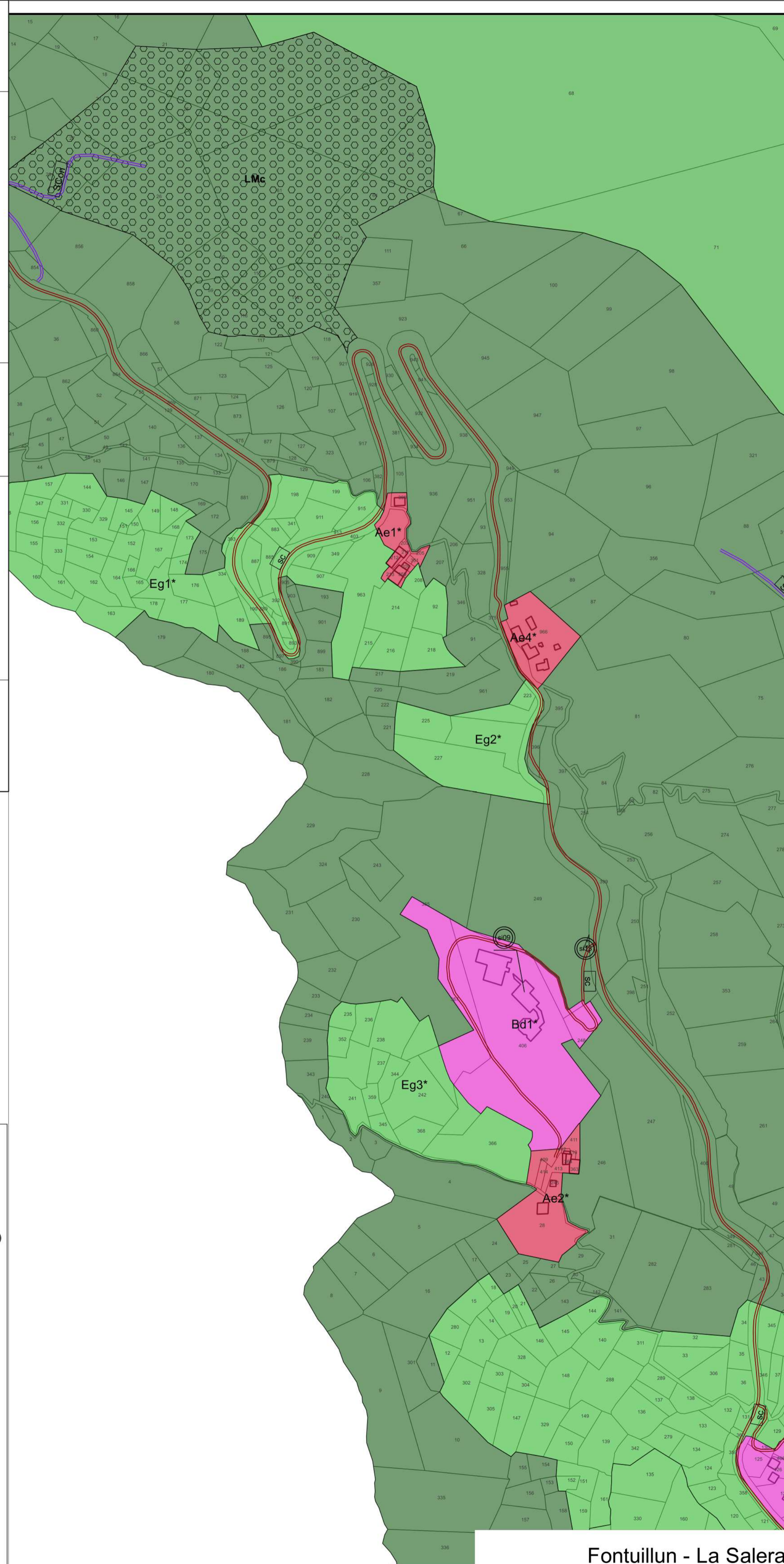
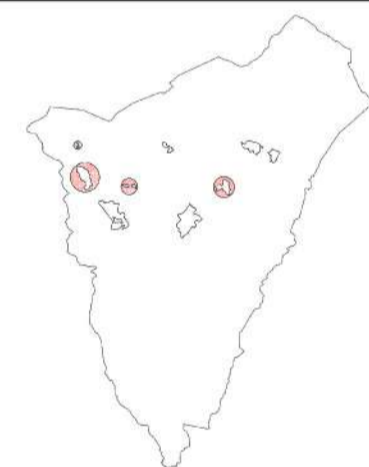
Collaboratori: Ing. Patrizia TOMATIS
Arch. Assunta SENATORE

Dott.ssa Agronoma Paola FLAMINI
Dott. Geologo Luca PITET

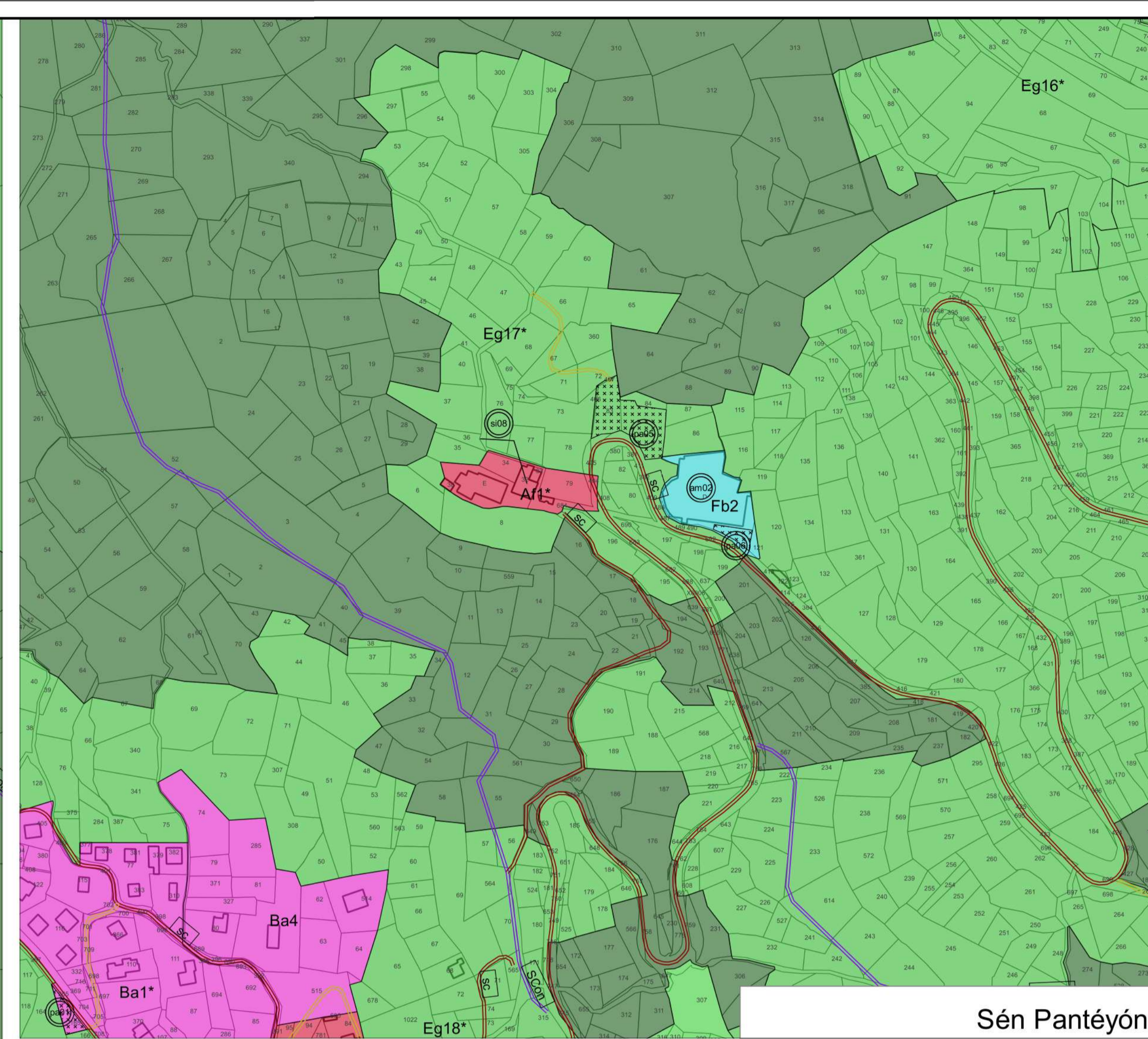
DATA:

ADOZIONE:

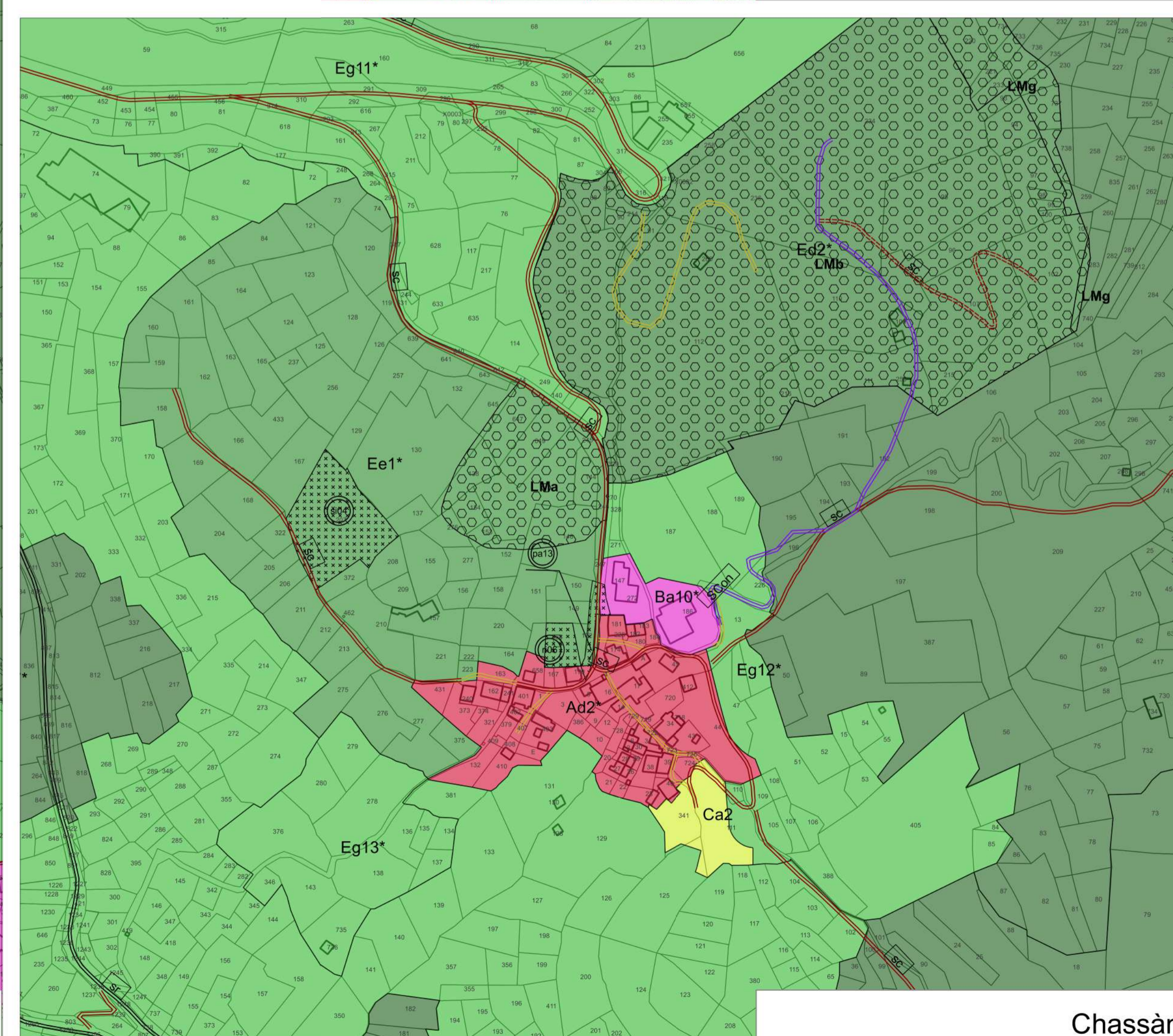
APPROVAZIONE:



Fontuillun - La Salera



Sèn Pantéyon



Chassàn

LEGENDA

ZONE TERRITORIALI (art. 22 L.R. 11/98)

- zone di tipo A
- zone di tipo B
- zone di tipo C
- zone di tipo E
- zone di tipo F

SERVIZI

- aree a servizi

LIMITAZIONI

- aree sottoposte a speciali limitazioni

VIABILITA'

VIABILITA' ESISTENTE

- strade regionali
- strade comunali
- strade consortili

VIABILITA' IN PREVISIONE

- strade comunali in previsione

PARCHEGGI

- parcheggi esistenti
- parcheggi in previsione

SERVIZI DI INTERESSE LOCALE (art. 22 L.R. 11/98)

SERVIZI ESISTENTI

- Amministrazione
- Commercio
- Cultura
- Istruzione
- Ricreazione
- Sanità
- Sicurezza
- Sport

SERVIZI IN PREVISIONE

- Ricreazione
- Sport